


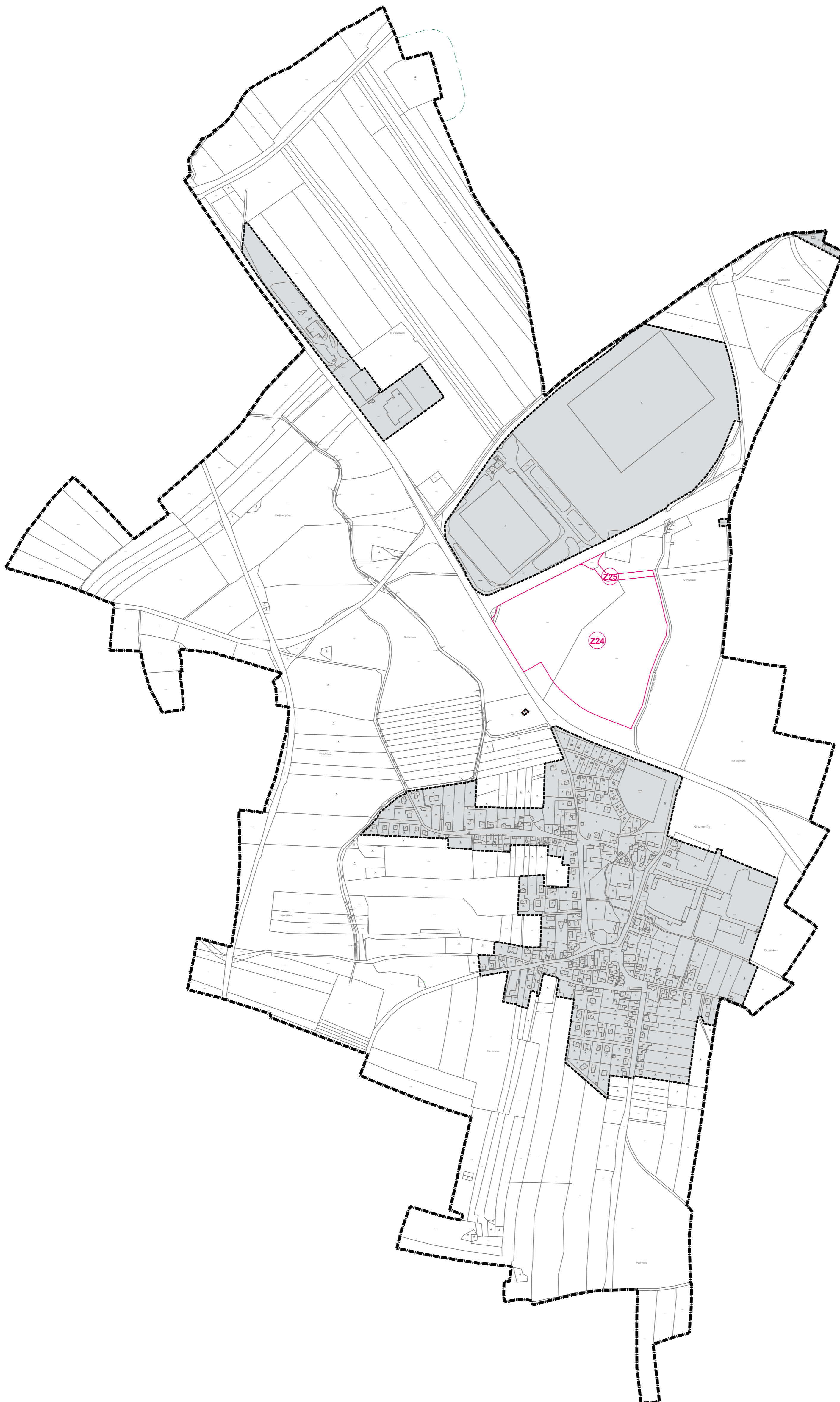


LEGENDA

	HRANICE ŘEŠENÉHO ÚZEMÍ
	ZASTAVĚNÉ ÚZEMÍ k 1.9.2021
	ZASTAVITELNÉ PLOCHY VYMEZENÉ ZMĚNOU Č. 4



POŘIZOVATEL:

Obecní úřad Kozomín
Kozomín č.p. 28
277 45 p. Úžice

KVALIFIKOVANÁ OSOBA POŘIZOVATELE:

Ing. Renata Perglerová
perglerova.renata@gmail.com,
tel: 606 380 252
Denisova 827, 250 82 Úvaly

ZPRACOVATEL:

Odpovědná osoba:
Ing. arch. Ivan Vavřík, ČKA 00 113
vavrikivan1@gmail.com
tel.: 724 030 872
Jaselská 32
160 00 Praha 6

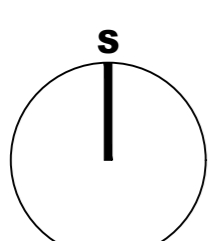
Členové zpracovatelského týmu:
Ing. arch. Ivan Vavřík
Ing. arch. Tereza Šimečková

SCHVALUJÍCÍ ORGÁN:

Zastupitelstvo obce Kozomín
Petr Koukolíček, starosta obce
určený zastupitel

1. a ZÁKLADNÍ ČLENĚNÍ ÚZEMÍ

měřítko: 1:5 000
datum: 5/2022



ÚZEMNÍ PLÁN KOZOMÍN ZMĚNA Č. 4

