















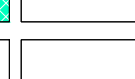


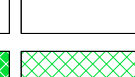


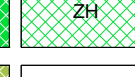








LEGENDA

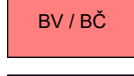

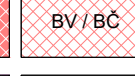











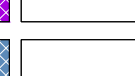


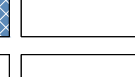























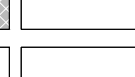






-  HRANICE ŘEŠENÉHO ÚZEMÍ
-  ZASTAVĚNÉ ÚZEMÍ k 1.9.2021
-  ZASTAVITELNÉ PLOCHY VYMEZENÉ ZMĚNOU Č. 4
-  PLOCHY PŘESTAVBY
-  PLOCHY ZMĚN V KRAJINĚ
-  LOKÁLNÍ BIOKORIDOR
-  LOKÁLNÍ BIOCENTRUM
-  VÝZNAMNÝ KRAJINNÝ PRVEK - NÁVRH K REGISTRACI

NEZASTAVITELNÉ ÚZEMÍ

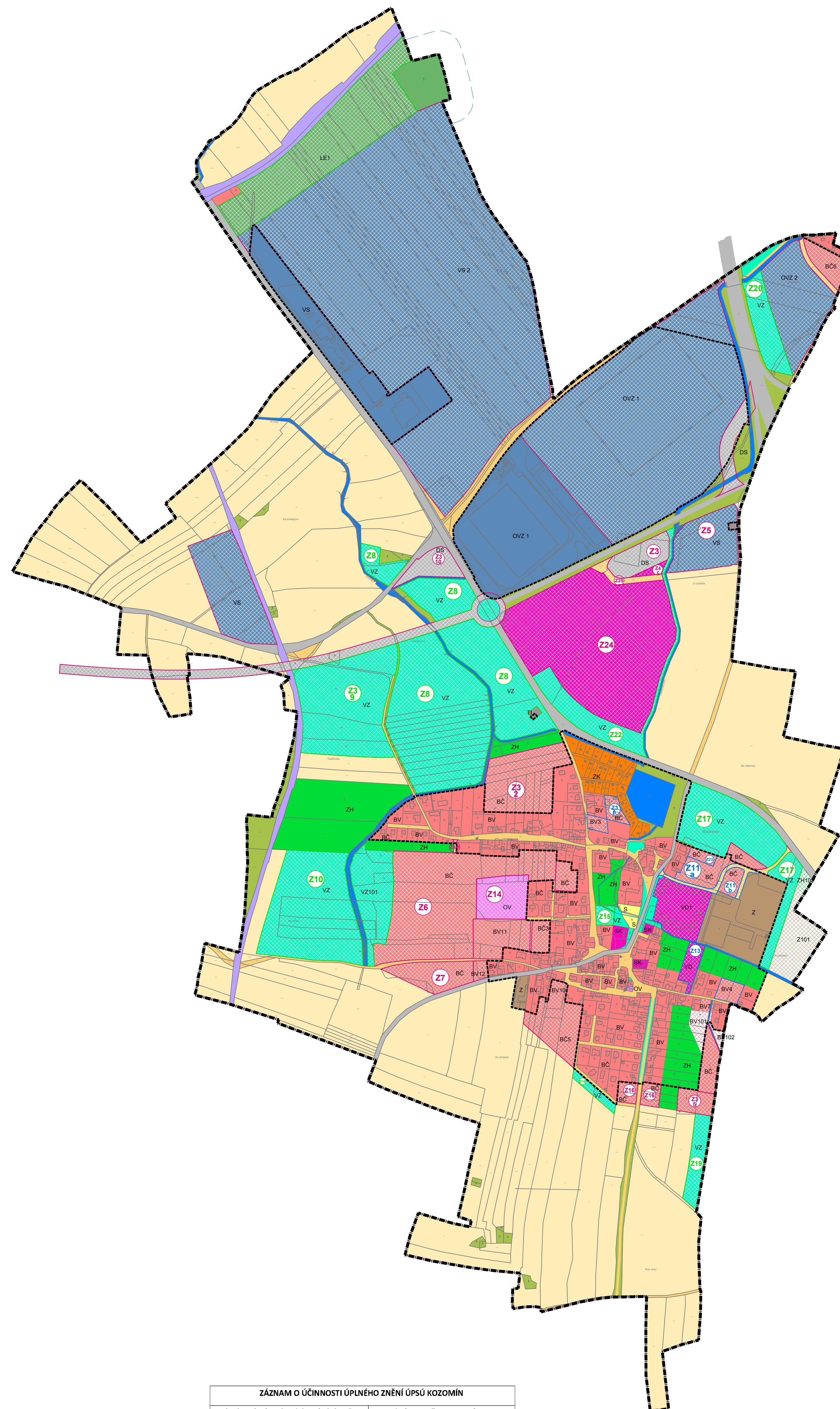
- | STAV | NÁVRH | VÝHLED |
|---|---|---|
|  |  |  |
|  |  |  |
|  |  |  |
|  |  |  |
|  |  |  |
|  |  |  |
|  |  |  |

- LESY [LE]
- URBANISTICKÁ ZELEN [VZ]
- ORNÁ PŮDA [AZ]
- ZAHRADY A SADY [ZH]
- OSTATNÍ ZELEN [ZO]
- VODNÍ PLOCHY A TOKY STÁLÉ [VTS]
- VODNÍ TOKY OBČASNÉ A POVRCHOVÉ ODVODNĚNÍ [VTO]

ZASTAVITELNÉ ÚZEMÍ

- | | | |
|---|---|---|
|  |  |  |
|  |  |  |
|  |  |  |
|  |  |  |
|  |  |  |
|  |  |  |
|  |  |  |
|  |  |  |
|  |  |  |
|  |  |  |
|  |  |  |
|  |  |  |
|  |  |  |
|  |  |  |
|  |  |  |
|  |  |  |

- BYDLENÍ VENKOVSKÉ [BV] / BYDLENÍ ČISTÉ [BČ]
- OBČANSKÁ VÝBAVENOST NEKOMERČNÍ [OV]
- OBČANSKÁ VÝBAVENOST KOMERČNÍ [SK] [VD]
- OBCHODNĚ VÝROBNÍ ZÓNA [OVZ]
- VÝROBA A SKLADOVÁNÍ [VS]
- SPORTOVNÍ PLOCHY [S]
- TECHNICKÁ INFRASTRUKTURA [TI]
- ZEMĚDĚLSKÁ VÝROBA [Z]
- ZAHRÁDKÁŘSKÁ KOLONIE [ZK]
- MÍSTNÍ A ÚČELOVÉ KOMUNIKACE
- DÁLNIČE, SILNICE II. A III. TŘÍDY
- ŽELEZNICE



POŘIZOVATEL:

Obecní úřad Kozomín
Kozomín č.p. 28
277 45 p. Úžice

KVALIFIKOVANÁ OSOBA POŘIZOVATELE:

Ing. Renata Perglerová
perglerova.renata@gmail.com,
tel.: 606 380 252
Denisova 827, 250 82 Úvaly

ZPRACOVATEL:

Odpovědná osoba:
Ing. arch. Ivan Vavřík, ČKA 00 113
vavrikivan1@gmail.com
tel.: 724 030 872
Jaselská 32
160 00 Praha 6

Členové zpracovatelského týmu:
Ing. arch. Ivan Vavřík
Ing. arch. Tereza Šimečková

SCHVALUJÍCÍ ORGÁN:

Zastupitelstvo obce Kozomín
Petr Koukolíček, starosta obce
určený zastupitel

1. b HLAVNÍ VÝKRES

měřítko: 1:5 000
datum: 5/2022

ZÁZNAM O ÚČINNOSTI ÚPLNÉHO ZNĚNÍ ÚPSÚ KOZOMÍN	
Správní orgán, který vydal poslední změnu:	Zastupitelstvo města Kozomín
Datum nabytí účinnosti poslední změny:	
Pořadové číslo poslední změny:	4
Jméno a příjmení oprávněné úřední osoby pořizovatele:	Ing. Renata Perglerová
Funkce oprávněné úřední osoby pořizovatele:	Fyzická osoba splňující kvalifikační požadavky dle § 24 stavebního zákona
Podpis oprávněné úřední osoby pořizovatele:	
Otisk úředního razítka pořizovatele (MěÚ Kozomín):	

ÚZEMNÍ PLÁN KOZOMÍN ÚPLNÉ ZNĚNÍ PO ZMĚNĚ 4